



Reittialustat



Reittien digitaalisen löydettävyyden ja ostettavuuden parantaminen

Työvaiheessa selvitetään tilaajalta saadun lähtöaineiston perusteella alueen reittien, reittipalvelujen sekä verkostotuotteiden löydettävyyteen parhaiten soveltuvat digitaaliset alustat sekä tehdään valinta mille alustalle reitit viedään. Löydettävyyden arvioinnissa huomioidaan tre-jkl-lahti kansainvälinen Lakeland työ ja liitetään reitit/palveluntuotanto osaksi sitä. Vastuulliset arvot huomioidaan läpi työvaiheen.

Työvaihe osissa:

- Perehdytään syvemmälle lähtömateriaaliin ja perehdytään yritysten tarpeisiin ja toiveisiin mahdollisesta alustasta. Kartoitetaan mitä alustoja lähialueilla on käytössä, erityisesti Lakeland tason yhteistyö. Menetelmänä konsultin työpöytätyö.
- Alustan tarkastelussa otetaan huomioon soveltuvuus alueen yritysten ja toimijoiden tarpeisiin, hinta, soveltuvuus kotimaisille ja kansainvälisille matkailijoille, käytettävyys, päivitettävyys, ostettavuus sekä löydettävyys, potentiaaliset käyttäjämäärät sekä käytettävyys ja saavutettavuus.
- Konsultti esittää ehdotuksen alustasta, jonka jälkeen valinta alustasta tehdään yhdessä tilaajan kanssa yhteisessä Teams-palaverissa.
- Reitit palveluineen pilotoidaan valitulle alustalle/alustoille.
- Alustaa valittaessa otetaan huomioon esteettömyys ja muu saavutettavuus. Tarkoitus on tuoda alueen yritysten palvelut ja tuotteet mahdollisimman lähelle asiakasta.
- Mahdollisuutena pilotoida reittejä Elämys Groupin reittisuunnittelutyökalussa

Reittialustat

Matkailun reittialustat voidaan jakaa käyttötarkoituksen mukaan kahteen pääkategoriaan:

1) Reittipalvelut omatoimimatkailijoille

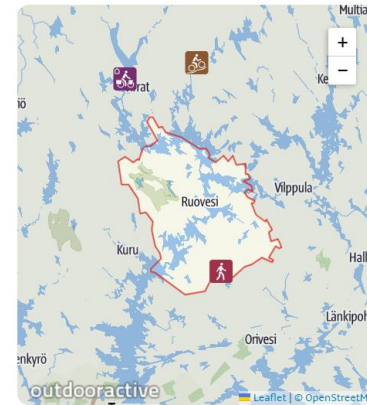
- Fokus itse reitin esittelyssä, kuten maastopyöräreitti, vaellus/kävelyreitti
- Yksityiskohtaista tietoa reitista, korkeuseroista, luonnonnähtävyyksistä, pysähdyspaikoista
- Monipuoliset kartat, GPS toiminnallisuudet
- Erilaiset kaupalliset palvelut ovat "sivuosassa" mahdollisesti niitä esitellään karttapisteinä, kuten kahvilat, vuokraamot sekä majoituskohteet. Linkkejä palveluntuottajien sivuille
- Vertailussa Outdoor Active, Retkikartta, Räätelöidyt karttapalvelut Zoneatlas(esim Rovaniemi)

2) Reitit ja kiertomatkat osana kaupallista matkapakettia

- Fokus omatoimimatkailijoille tarkoitettujen reittien sisään ns. multidayohjelmassa ja logistiikassa siirtyä eri lokaatioiden välillä (juna, bussi, polkupyörä, auto)
- Realiaikainen tieto kaupallisen tarjonnan osalta eri palveluntuottajien osalta
- Omatoimimatkat voivat olla osa tälläisiä kierroksia
- Vertailussa Johku, Bokun

Reittipalvelut omatoimimatkailijoille: Outdoor Active

- Outdooractive on maailman johtava alusta, joka yhdistää kaikki outdoor- ja luontomatkailulle olennaiset tekijät yhteen. Outdooractiven kautta alueen luontomatkailutarjonnan saa valmiin verkoston kautta näkyväksi kotimaassa sekä **kansainvälisillä markkinoilla**
- + Laaja näkyvyys: Outdooractive on Suomen kattavin luontomatkailupalvelu, mikä tarkoittaa suurta näkyvyyttä matkailijoiden keskuudessa.
- + Outdooractive tarjoaa helppokäyttöiset hallinnan työkalut, mikä helpottaa matkailureittien suunnittelua ja hallintaa. Saavutettavuuden laaja huomiointi
- + Yhteisöllisyys: Yli 10 miljoonaa rekisteröitynyttä käyttäjää muodostavat yhteisön, jonka avulla voit jakaa tietoa ja houkutelaa matkailijoita alueellesi.
- - Kaupalliset palvelut jäävät sivuosaan kuten aktiviteettialustojen tarjonta
- **SUOSITUS:** kunta valitsee Reittien ensisijaiseksi reittien esitysalustaksi



Patruunan polku -pyöräilyreitti, Näsijärvi...

TOP Keskiavaiva

↔ 146 km ▲ 705 m
🕒 10:02 h ▼ 705 m

Ellare Oy

Karhunkaataja -pyöräilyreitti, Näsijärvi, ...

TOP Vaativa

↔ 318,9 km ▲ 1 477 m
🕒 22:02 h ▼ 1 475 m

Ellare Oy

Rantatie -pyöräilyreitti, Näsijärvi, Pirkan...

TOP Keskiavaiva

↔ 148,6 km ▲ 608 m
🕒 10:20 h ▼ 606 m

Ellare Oy

Bicycle Touring on 10. July 2023

↔ 148,9 km ▲ 608 m
🕒 10:20 h ▼ 608 m

Community

Pirkan taival kesä2015

Helppo

↔ 173,3 km ▲ 1 124 m
🕒 63:51 h ▼ 1 155 m

Tampere

4.10.2020 1.51.15 suunniteltu reitti

↔ 0 km ▲ 0 m
🕒 0:00 h ▼ 0 m

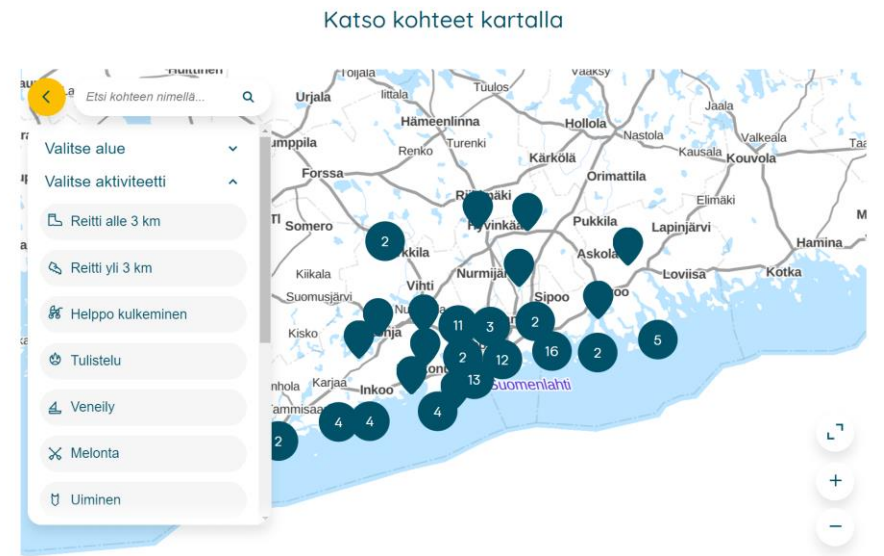
Reittipalvelut omatoimimatkailijoille: Metsähallitus Retkikartta

- Retkikartalta löytyvät kaikki valtion ylläpitämät luontoliikuntapaikat palveluineen, kuten kansallispuistot, luonnonsuojelualueet ja retkeilyalueet reitteineen, taukopaikkoineen ja muine palveluineen.
- + Kuntien ulkoilualueet, luontopolut, retkeilyreitit ja muut retkeilyrakenteet saa näkymään Metsähallituksen Retkikartta.fi- karttapalvelussa kuntien käytössä olevan Lipas-järjestelmän kautta.
- + Palvelusta löytyvät tällä hetkellä mm. Metsähallituksen kansallispuistot, luontopolut, retkeilykohteet sekä -rakenteet ja myös kuntien luontoliikuntakohteita
- - Ei toimi matkailumielessä "innostuksen" lähteenä
- SUOSITUS: Kunta tuottaa Lipas järjestelmän kautta kaikki luodut reitit Retkikartta palveluun



Reittipalvelut omatoimimatkailijoille : Zone Atlas

- Zoneatlas tarjoaa korkealaatuisia ja käyttäjäystävällisiä kartta- ja paikkatietopohjaisia palveluita
- + Zoneatlasin tuotteilla voit luoda erilaisia sovelluksia, kuten reitti- ja alueoppaita, tapahtumakarttoja sekä ulkoilukarttoja. Näin voit tarjota käyttäjille monipuolista ja hyödyllistä sisältöä.
- + Zoneatlasin ratkaisut voidaan helposti integroida verkkosivustoihin, kuten WordPressiin. Näin voit tarjota käyttäjille saumattoman käyttökokemuksen ja lisätä palveluidesi näkyvyyttä.
- + Reaaliaikainen Suunnittelu ja Varaaminen: Zoneatlas mahdollistaa reaaliaikaisen suunnittelun ja varaamisen. Käyttäjät voivat löytää helposti haluamansa tiedot ja palvelut kartalta.
- - Toteutukset tehdään projektitoimituksina, joka on mallina liian raskas etsittävään käyttötarkoitukseen



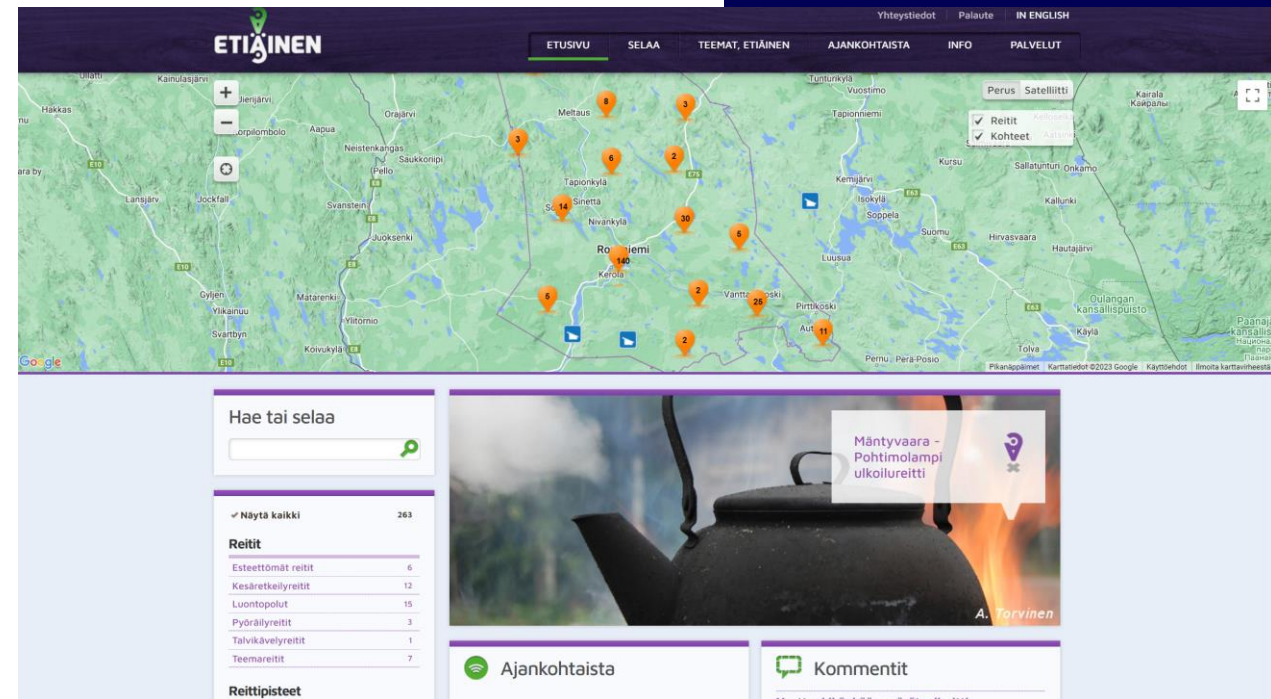
Reittipalvelut omatoimimatkailijoille : Räätelöidyt toteutukset case Rovaniemi

Etiäinen.fi on helppokäyttöinen internet- ja mobiilipalvelu Rovaniemen alueen luonto- ja virkistyskohteiden käyttäjille. Sen avulla voi hakea tietoa alueen reiteistä, kohteista, aktiviteeteista ja palveluista.

+ Etiäinen.fi edistää luonto- ja virkistyskohteiden saavutettavuutta, ohjaa maastossa liikkuja oikeaan suuntaan ja mahdollistaa käyttäjien suositusten jakamisen sekä omien jälkien seuraamisen.

+ Palvelun tavoitteena on toimia kattavana luonto- ja virkistyspalvelujen viestinnän kanavana alueella. Sisältöä tuottavat viralliset tahot, jotka ylläpitävät alueen kohteita ja reittejä.

- Toteutukset tehdään projektitoimituksina, joka on mallina liian raskas etsittävään käyttötarkoitukseen



Reitit ja kiertomatkat osana matkapakettia: Travel Planner


- Nezasa:n ohjelmistoratkaisu mahdollistaa matkapalvelujen myynnin matkailijoille digitaalisesti, vuorovaikutteisesti ja erittäin henkilökohtaisella tavalla karttapalvelun avulla Reaaliaikainen suunnittelu ja varaaminen tehty helpoksi.
- + Runkoreitit alkavat lentokentältä/satamasta Helsingistä, lentokentältä Tampereelta tai vaihtoehtoisesti alueen sisältä, jolloin huomioitava esim. autonvuokrauksen saatavuus
- + Tuoterungoissa käytetään valmista alueorganisaatioiden tuottamaa aluedataa ja ns. ei-kaupallista "highlight" sisältöä, jota voidaan täydentää tarvittaessa projektin aikana
- + Tuoterungot rakennetaan niin, että ne toimivat ensisijaisesti yksittäismatkailijalle esim. vuokra-autolla ja toimivat ryhmäräätälöinnin pohjamateriaalina
- - liian monimutkainen kokonaisuus ottaen huomioon palvelujen alhaisen digitaalisen tason ja palveluntuotannon laajuuden

The screenshot displays a 'Plan Your Trip' interface. On the left, a list of stops is shown for the dates Sep 15 to Sep 19. Each stop includes a location name, a duration, and a '1 night' stay indicator. The stops are: Tampere (TMP), Ruovesi, Mänttä-Vilppula, Jyväskylä, Tampere, and Tampere (TMP). The total duration for the trip is 4 nights from Sep 15 to Sep 19, 2023. On the right, a map shows the route connecting these locations. The map includes various geographical features and labels for nearby towns and cities.

Reitit ja kiertomatkat osana matkapakettia: Bokun

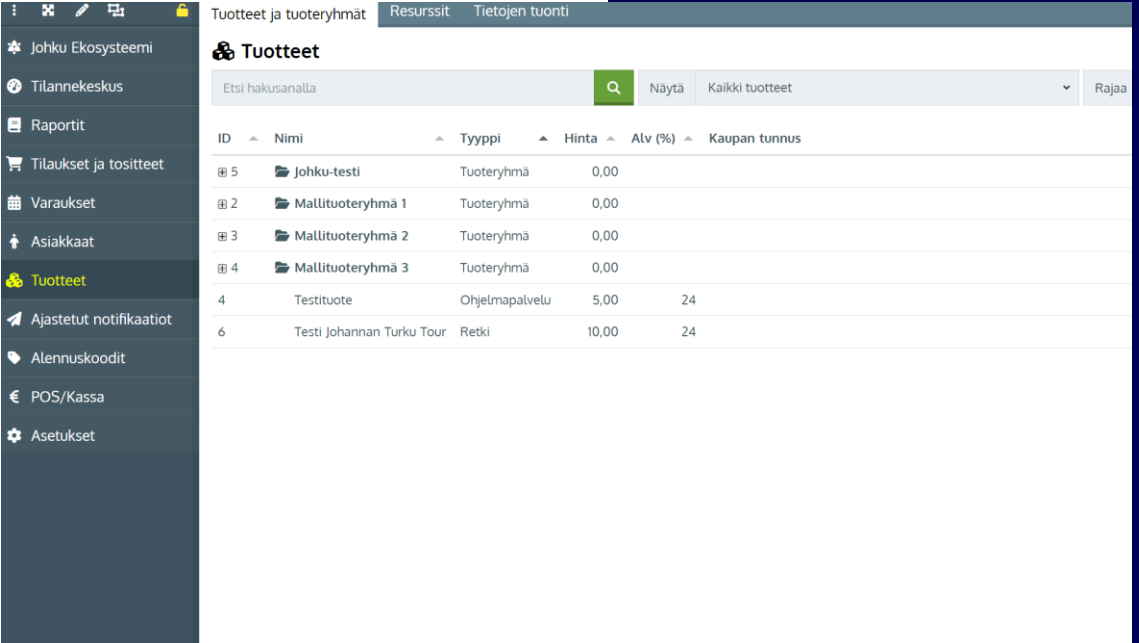
Bokun alusta luo yrityksille helpon mahdollisuuden luoda verkkokauppoja (myös verkkosivut) olemassa olevalle verkkosivustolle.

- + Varauksien yhdistäminen eri kanavista: Yhdistä varauksia Expediaa, Viatorista, GetYourGuidelta ja muilta.
- + Pääsy yksityiseen maailmanlaajuiseen toimittaja- ja jälleenmyyjäverkostoon.
- + Kaikki varaukset yhden alustan kautta: Riippumatta siitä, myytkö verkossa, syötätkö varauksia manuaalisesti vai saatko myyntiä Online Travel Agencies (OTA) -sivustoilta, Bokun on paikka, josta voi seurata kaikkia varauksiasi eri kanavilta.
- + Tuotteiden, hintojen ja saatavuuden määrittäminen: Luo helposti kaikki tuotteesi ja hallinnoi erilaisia hinnoitteluvaihtoehtoja sekä lähtöaikoja. Saatavuutesi synkronoituu kaikille myyntikanavillesi, mikä varmistaa, ettei ylivarauksia tapahdu.
- + yksinkertainen kuukausihinnoittelu EUR 50/kk
- - hallintaliittymä englanninkielinen
- - Ei varsinaisesti karttapohjaisten palvelujen esittämislogiikkaa ainoastaan matkaohjelmien julkaisu karttapisteineen



Reitit ja kiertomatkat osana matkapakettia: Johku

- Kotimainen Johku mahdollistaa monipuolisten palvelujen (majoitus, aktiviteetit, liput, ravintola) myynnin verkkokaupassa, tarjoten helpon tavan luoda tuotteita, valita maksutapoja ja aloittaa myynnin. Järjestelmä sisältää myös verkkosivut, jotka luodaan automaattisesti kaupan perustamisen yhteydessä. Käyttäjä voi lisätä tuotteita myyntiin ja luoda sisältösivuja.
- + Johku toimii myös kassajärjestelmänä, joka on valmiina käytettäväksi. Järjestelmä auttaa organisoimaan liiketoimintaa, automatisoimalla asiakasviestejä ja tarjoamalla keskitetyn paikan tilauksille, varauksille ja asiakasrekisterille.
- + Varauksenhallinta on olennainen osa Johkua, mahdollistaen helpon varauksenhallinnan ja varauksen kapasiteetin hallinnan
- + B2B- että B2C-myyntiprosessien tuki, ja sen avulla voit säästää aikaa automatisoimalla myyntiin, varauksiin ja asiakaspalveluun liittyviä toimenpiteitä. Johku mahdollistaa myös yhteistyön muiden kauppiaiden kanssa ilman perustamis- tai kuukausimaksuja – maksat ainoastaan toteutuneesta myynnistä komission muodossa.
- + selkeä komissiopohjainen hinnoittelu
- - Ei varsinaisesti karttapohjaisten palvelujen esittämislogiikkaa ainoastaan matkaohjelmien julkaisu karttapisteineen



ID	Nimi	Tyyppi	Hinta	Alv (%)	Kaupan tunnus
5	Johku-testi	Tuoteryhmä	0,00		
2	Mallituoteryhmä 1	Tuoteryhmä	0,00		
3	Mallituoteryhmä 2	Tuoteryhmä	0,00		
4	Mallituoteryhmä 3	Tuoteryhmä	0,00		
4	Testituote	Ohjelmapalvelu	5,00	24	
6	Testi Johannan Turku Tour	Retki	10,00	24	