

0 100 200 300 400 500



6873800  
348600

6874000  
349000

6873000  
349000

Kär.

Ylä-Kauttu

Ala-Kauttu

Ras

2.4

Tr

# RUOVEDEN KUNTA

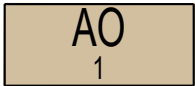
## RUHALA-KAUTUN ALUEEN OSAYLEISKAAVAN MUUTOS

### OSA KIINTEISTÖÄ 702-405-1-297

LUONNOS 23.8.2022

1:5000

## YLEISKAAVAMERKINNÄT JA -MÄÄRÄYKSET



### ERILLISPIENTALOJEN ALUE.

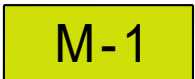
Alueella on tai sille voidaan rakentaa ympärivuotiseen asumiseen tarkoitettuja erillispientaloja. Luku merkinnän alla osoittaa alueen sallittujen rakennuspaikkojen enimmäismäärän.

Rakennusten suunnittelu, sijoittelu alueelle ja ympäristön hoito tulee tapahtua maiseman ehdoilla. Varsinainen asuinrakennus saa olla enintään 160 kem suuruinen ja saunarakennus enintään 25 kem suuruinen. Lisäksi tontille saa sijoittaa vierasmajan tai talusrakennuksia yhteensä enintään 30 kem.

Kiinteistöt tulee pyrkiä liittämään yhteiseen vesihuoltoverkkoon.



### LÄHIVIRKISTYSALUE.



### MAA- JA METSÄTALOUSVALTAINEN ALUE.

Metsänreunat tulee säilyttää ehyinä maisemarajoina. Alueella sallitaan maa- ja metsätalouteen liittyvä rakentaminen.



### VALTAKUNNALLISESTI MERKITTÄVÄ RAKENNETTU KULTTUURIYMPÄRISTÖ-KOKONAISUUS, JONKA OMINAISPIIRTEET TULEE SÄILYTTÄÄ.

Aluetta koskevat 26.11.2001 voimaan astuneen valtioneuvoston periaatepäätöksen mukaiset alueidenkäyttötavoitteet.

Alueella sijaitsee runsaasti maakunnallisesti tai paikallisesti arvokkaita rakennuskulttuurikohteita, jotka kulttuuriympäristönä ja alueen kehityshistoriasta kertovina muodostavat arvokkaan kokonaisuuden. Alueen monipuolisen historian ja ihmisen toimintojen näkyminen kulttuurimaisemassa on arvokasta ja säilytettävää. Alueen arvokas kokonaisuus muodostuu hienoista osa-alueista: Ruhalan kartanosta laajoine, vanhoine, osin järvelle laskevine peltoaukeineen, kanavan rakennusten ja rakennelmien muodostamasta miljööstä, kanavan seudun huvila-asutuksesta, juoksuhaudoista, Kautun maatilojen alueesta tilakeskuksineen, vanhoine peltoineen, lähitorppineen sekä esihistoriallisen asutuksen paikkana.



### TÄRKEÄ TAI VEDENHANKINTAAN SOVELTUVA POHJAVESIALUE.

Alueella rakentamista rajoittavat vesilain ja ympäristönsuojelulain mukaiset pohjaveden muuttamis- ja pilaamiskiellot.

Alueelle ei saa asemakaavalla osoittaa pohja- tai pintaveden laatua vaarantavia toimintoja. Rakennukset tulee liittää yhteisiin vesi- ja viemäriverkostoihin.

Pohjavesialueella on noudatettava Ruoveden kunnan pohjavesien suojelusuunnitelman määräyksiä.



### LUONNONSUOJELULLISESTI ERITYISEN ARVOKAS ALUE.

Luonnonsuojelulain 49 §:n mukaisen lajin, liito-oravan elinympäristö. Suojelun tapa määritetään ko. laissa. Aluetta hoidettaessa ja käsiteltäessä tulee huolehtia siitä, ettei alueen luonnonsuojellista arvoa vaaranneta. Alueen tulee olla puustoinen.

Merkinnällä on oitettu osayleiskaavan luonto- ja maisemaselvityksen perusteella liito-oravaesiintymien alueet Käräjäniemen alueella.

**KULTTUURIHISTORIALLISTEesti, MAAKUNNALLISEsti MERKITTÄVÄ ALUEKOKONAISUUS.**

Alueen kehityshistorian näkyminen maisemassa tulee säilyttää. Korjaus- ja uudisrakentaminen tulee sopeuttaa vanhaan rakentamistapaan ja ympäristönhoito tulee suorittaa alueen kulttuuriympäristöarvoja kunnioittaen.

Merkinnällä on osoitettu Ruoveden rakennusinventoinnissa 2001 maakuntamuseon arvokkaaksi aluekokonaisuudeksi arvottamat Kautun vanhan kylätontin läheisyydessä sijaitsevien: Ala-Kautun, Ylä-Kautun Tanhuanpään ja Pellonsyrjän muodostama alue.

**VIHER- JA VIRKISTYSYHTEYSTARVE.**


Merkinnällä on osoitettu Kautunharjua pitkin kulkevan virkistysalueen yhteys kirkonkylästä lounaaseen ja etelään.

**EKOLOGINEN KÄYTÄVÄ.**

Ekologisen käytävän säilyminen tulee varmistaa yksityiskohtaisia kaavoja laadittaessa. Alueen rakentaminen ja ympäristönhoito tulee toteuttaa siten, että liito-oravien kulkureitti säilyy puustoisena.

**YLEISKAAVA-ALUEEN RAJA.****ALUEEN RAJA.****RANTAVYÖHYKKEEN RAJA.**

Yleiskaavan rantavyöhyke on noin 150 metrin syvyinen kaista rantaviivan ja ranta-alueajan välissä. Ks. tämän osayleiskaavan muutoksen yleismääräykset.

**NYKYISET TIET JA LINJAT.**

## YLEISKAAVAMÄÄRÄYKSET:

### Vesihuolto ja jätehuolto:

Vesihuolto järjestetään kunnan hyväksymällä tavalla. Vesihuoltolaitoksen toiminta-alueen ulkopuolella vesihuollon järjestämisestä on määrätty rakennusjärjestyksessä. Lisäksi huomioidaan Ruoveden kunnan kehittämissuunnitelmassa esitetyt tavoitteet ja HajaKäsi-työryhmän Ruoveden haja-asutusalueiden jätevesien käsittelyohjeet ja jätevesien alueittaiset puhdistustehotavoitteet. Rakennuslupahakemuksessa on osoitettava, että talousvedeksi kelpavaa vettä on riittävästi saatavilla ja että vesi-, jätevesi- ja jätehuolto hoidetaan siten, ettei vesistöä eikä pohjavettä saastuteta. Jätehuollossa noudatetaan Ruoveden kunnan jätehuoltomääräyksiä.

### Maisemaa koskevat erityismääräykset:

Maankäyttö- ja rakennuslain 128 §:n perusteella määrätään, että maisemaa muuttavaa maanrakennustyötä, puiden kaatamista tai muuta näihin verrattavaa toimenpidettä ei saa suorittaa ilman maisematuölupaa AO-alueilla eikä ekologisen käytävän reitillä. Maisemallisesti ja/tai kulttuurihistoriallisina ympäristöinä arvokkailla alueilla tulee ympäristön kulttuurikasvillisuuden ominaispiirteet säilyttää.

Sijoitettaessa rakennuksia ja ympäristöjä hoidettaessa tulee huolehtia siitä, että metsän ja pellon maisemaraja säilyy ehyenä.

Viemäriinjoja sijoitettaessa ja niiden vaatimia rakennelmia suunniteltaessa tulee varmistua siitä, että ne sijoittuvat riittävän kauas mauinajäännöksistä ja että maisemassa näkyviin tulevien rakenteiden suunnittelussa ja sijoittamisessa otetaan huomioon alueella oleva arvokas kulttuuriympäristö.

### Rantarakentamista koskevat määräykset:

Ranta-alueilla tulee rakentaminen sijoittaa ylempään kuin tasoon 98,2 m.

Tämän osayleiskaavan muutoksen perusteella voidaan myöntää rakennuslupa maankäyttö- ja rakennuslain 72 §:n mukaiseen rakentamiseen tämän osayleiskaavan muutoksen ranta-alueen AO-alueilla.

Rannan rakentamisalueilla on ranta-alueelle jätettävä riittävä suojapuusto, jotta rakennukset eivät näy avoimesti vesistöön.

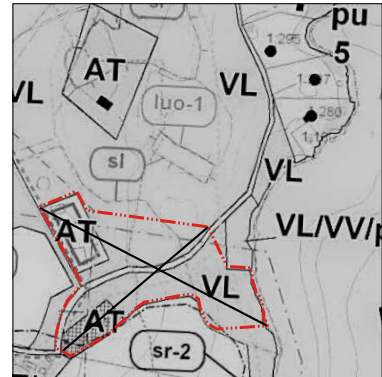
Vesistöjen rannoille tulee muodostaa vähintään 5 metriä leveä suojaistusvyöhyke, jolla vähennetään valumavesien haitallista vaikutusta järven tilaan.


## Huomautus:

Kunnan rakennusjärjestystä on noudatettava, jos oikeusvaikutteisessa yleiskaavassa, asemakaavassa tai Suomen rakentamismääräyskokoelmassa ei ole toisin määrätty.



Poistuva yleiskaava (1:10000)  
Yleiskaava-alueen raja, jota otsakkeessa mainittu  
kaavamuutos koskee ja jolta aiemmat  
kaavamerkinnot ja -määräykset poistuvat.



<p><b>RUOVEDEN KUNTA</b> Ruhala-Kautun alueen osayleiskaavan muutos</p>	<p>Nähtävillä: __.__. - __.__.2022 Hyväksytty: __.__.2022 § __ Tullut voimaan: __.__.2022</p>
<p> <b>NOSTO</b> Consulting</p> <p>Nosto Consulting Oy Brahenskatu 7, 20100 Turku www.nostoconsulting.fi puh. 0400 858 101</p>	<p>Työnumero, versio 1:5000 <b>YSK</b> 571-YK2202</p> <p>Tiedosto: Ruhala_Kautun_alueen_OYKM_luonnos_2.dwg</p>
<p>Päiväys:  Turussa 23.8.2022</p>	<p>Pasi Lappalainen, dipl.ins.</p>